

KG Engelhartstetten

KG Markthof

PG Engelhartstetten

KG Stopfenreuth

PG Hainburg
an der Donau

KG Hainburg
an der Donau

7









AMT DER NÖ LANDESREGIERUNG




EUROPASCHUTZGEBIET VOGELSCHUTZGEBIET DONAU-AUEN ÖSTLICH VON WIEN

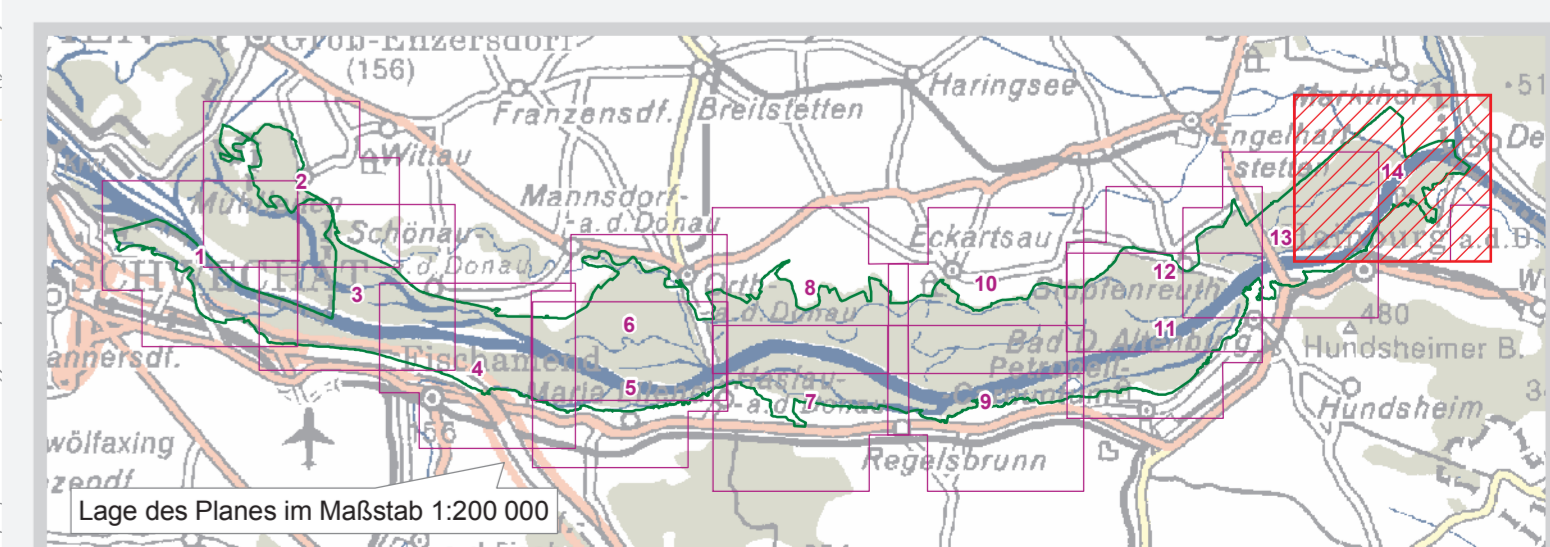
DETAILPLAN 14

Europaschutzgebiet Donau - Auen östlich von Wien

-  Donau-Auen östlich von Wien
-  Gebietsaußengrenze laut Verordnung
-  Punkt laut Anlage 1 zu § 6
- Verwaltungsgrenzen**
-  Landesgrenze
-  Grenze politischer Bezirke
-  Grenze politischer Gemeinden
-  Katastralgemeindegrenze
-  Grundstück



Maßstab 1 : 5 000



Quellen:
 OSM, BEV, Gr.L. 1000 Wien
 Naturschutzrechtl. Fest.: Amt der NÖ Ureg., Abt. Naturschutz
 Datum: 30. Juni 2006
 Mithras, Dr. Ing. Brigitta Mirwald, Mag. Kurt Hiesberger, Abt. Naturschutz
 GIS/Kartographie: Abt. Vermessung und Geoinformation
 Information im WWW: <http://www.noe.gv.at/natur2000>
 Vervielfältigung nur mit Genehmigung des Urnehmers © NÖGIS, 2006