

BRUCK AN DER LEITHA PENDELT NACH WIEN

Der öffentliche Verkehr ist in Bruck an der Leitha das Mittel der Wahl für Pendlerinnen und Pendler, die sicher, komfortabel und verantwortungsbewusst im Sinne von Umwelt und Klima unterwegs sein wollen.



Bruck an der Leitha Bahnhof → 29min → Wien Hauptbahnhof U1

In den Stoßzeiten in der Früh und am Abend stehen stündlich sechs Verbindungen nach Wien zur Verfügung. An Werktagen ist die erste Fahrtmöglichkeit nach Wien um 04:42 Uhr. Die letzte Fahrtmöglichkeit von Wien ist um 00:50 Uhr (Linie S60).

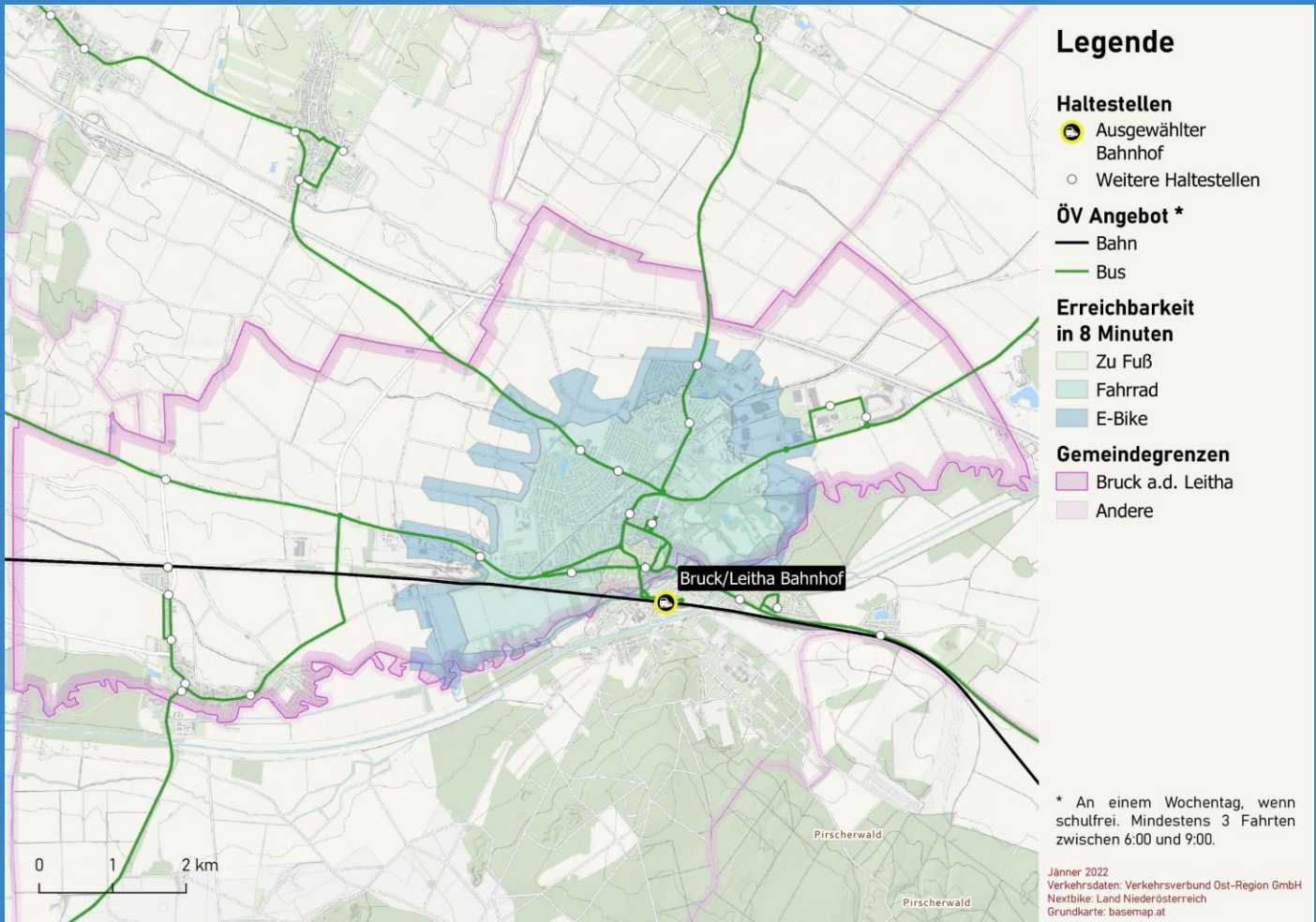
Den öffentlichen Verkehr zu nutzen ist aber nicht nur verantwortungsbewusst, sondern auch günstig: Für die Strecke von Bruck an der Leitha nach Wien Hauptbahnhof kostet die ÖV-Jahreskarte (VOR KlimaTicket Metropolregion für Niederösterreich, Wien und das Burgenland) 915 EUR – pro Monat sind das 76 EUR. Das ist weniger als die Spritkosten, die für diese Strecke pro Jahr 1.483 EUR (Annahme: 6l/100km; 1,35 EUR/l) ausmachen. Pro Jahr erspart man sich also jedenfalls 568 EUR, wenn man auf Bus und Bahn umsteigt! Etwaige Parkkosten sind hierbei noch gar nicht berücksichtigt! Preisinformationen für Einzeltickets gibt es unter preisauskunft.vor.at/

So finden Sie die passende Verbindung!

Sie möchten sich von den Spezialistinnen und Spezialisten des VOR beraten lassen? Besuchen Sie die Webseite des VOR (www.vor.at/fahrplan) und beschreiben Sie Ihre persönlichen Mobilitätsbedürfnisse. Der VOR erstellt Ihnen einen maßgeschneiderten Mobilitätsplan.




Darüber hinaus bieten Ihnen die Services des VOR eine Vielzahl von Möglichkeiten, sich online oder persönlich über Ihre Mobilitätsangebote zu informieren wie z.B. den Routenplaner anachb.vor.at.

PENDELN NACH WIEN - IHRE ALTERNATIVEN ZUM PKW:



PENDELN NACH WIEN - IHRE ALTERNATIVEN ZUM PKW:

Viele Bahn- und Bushaltestellen können nicht nur mit Zubringerbussen oder mit dem eigenen PKW, sondern innerhalb kürzester Zeit auch zu Fuß oder mit dem Rad erreicht werden. Wussten Sie, dass Sie zu Fuß innerhalb von 8 Minuten durchschnittlich 500 Meter weit kommen? Wenn Sie das Fahrrad nutzen, werden daraus sogar 2 Kilometer! Mit dem E-Bike kommen Sie in vielen Fällen sehr komfortabel noch weiter.

	In 8 Minuten Fußweg erreichen Sie vom Bahnhof Bruck an der Leitha den Raiffeisenplatz und die Fußgängerzone Kirchengasse.
	Mit dem Fahrrad können Sie den Bahnhof innerhalb von 8 Minuten beispielsweise aus den Wohngebieten rund um die Teichgasse und Fischamender Straße erreichen.
ACHTUNG TIPP!	Entlang der Hauptstraßen steht ein weitgehend durchgängiges Radwegnetz zur Verfügung, während verkehrsberuhigte Nebenstraßen oftmals im Mischverkehr befahren werden können. Dies ermöglicht es Radfahrenden aus vielen Bereichen von Bruck bzw. Bruckneudorf den Bahnhof sicher und komfortabel zu erreichen.
B+R	Am Bike+Ride (B+R) Platz Bruck an der Leitha können mehr als 150 Fahrräder witterungsgeschützt abgestellt werden. Abstellanlagen befinden sich an beiden Bahnhofszugängen.
	Die Regionalbuslinien 273, 274 und 275 verbinden das Stadtzentrum sowie Teile von Bruck an der Leitha mit dem Bahnhof und bieten Anschlüsse an die Züge nach/von Wien.
P+R	Am P+R Platz Bruck an der Leitha stehen mehr als 600 PKW-Stellplätze zur Verfügung.

www.wienpendeln.at

VOR-Hotline: 0800 22 23 24