

GAWEINSTAL PENDELT NACH WIEN

Der öffentliche Verkehr ist in Gaweinstal das Mittel der Wahl für Pendlerinnen und Pendler, die sicher, komfortabel und verantwortungsbewusst im Sinne von Umwelt und Klima unterwegs sein wollen.



Gaweinstal Hauptplatz → 37-52min → Wien Floridsdorf U6

In den Stoßzeiten in der Früh und am Abend stehen stündlich drei Verbindungen nach Wien zur Verfügung. An Werktagen ist die erste Fahrtmöglichkeit nach Wien um 04:35 Uhr. Die letzte Fahrtmöglichkeit von Wien ist um 22:35 Uhr. Besonders attraktiv ist die Expresslinie 150, die an Werktagen morgens zweimal und nachmittags dreimal Gaweinstal in 37 bzw. 39 Minuten mit Wien Floridsdorf verbindet.

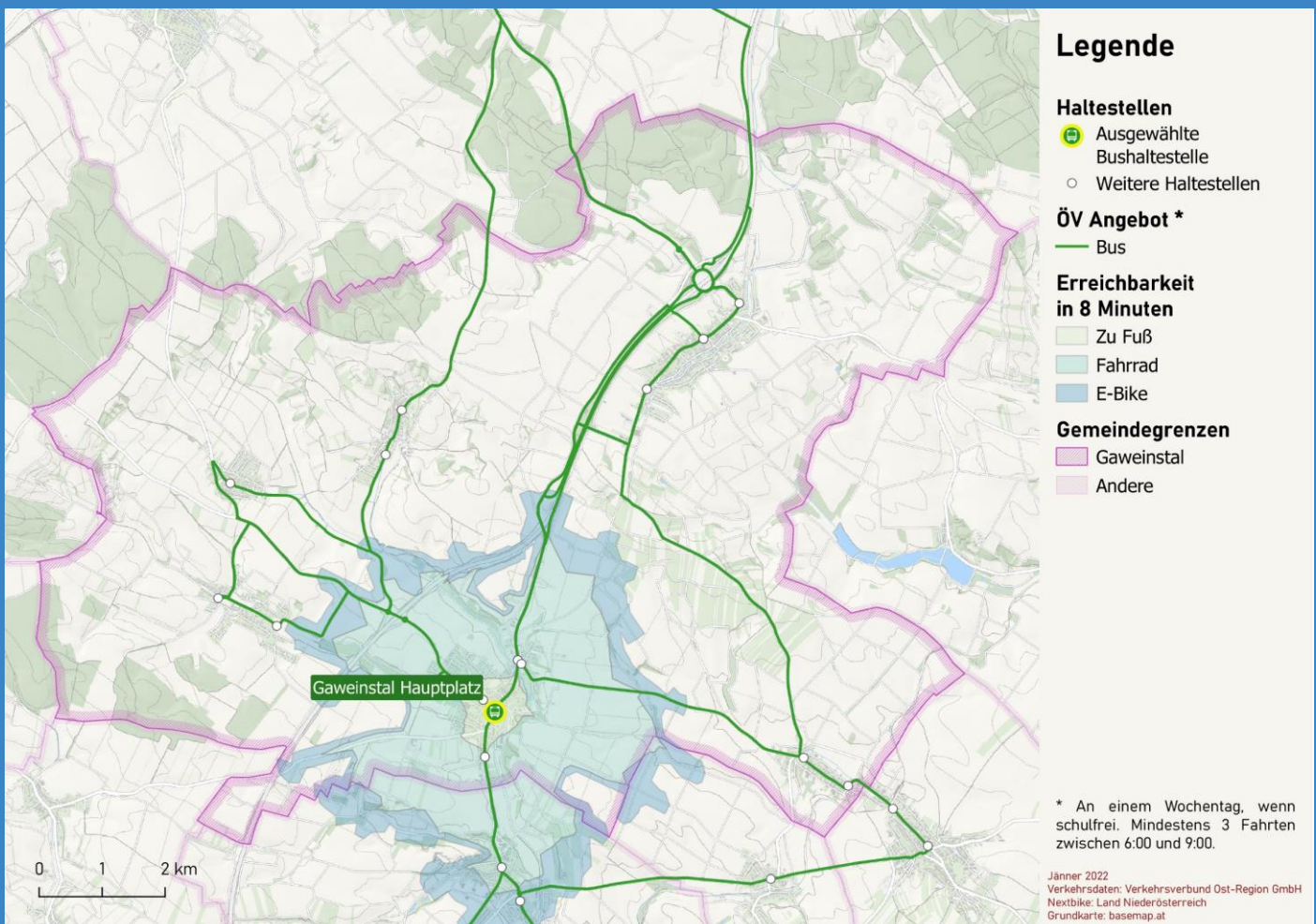
Den öffentlichen Verkehr zu nutzen ist aber nicht nur verantwortungsbewusst, sondern auch günstig: Für die Strecke von Gaweinstal nach Wien Hauptbhf. kostet die ÖV-Jahreskarte (*VOR KlimaTicket Metropolregion* für Niederösterreich, Wien und Burgenland) 915 EUR – pro Monat sind das 76 EUR. Das ist weniger als die Spritkosten, die für diese Strecke pro Jahr 1.746 EUR (Annahme: 6l/100km; 1,35 EUR/l) ausmachen. Pro Jahr erspart man sich also jedenfalls 831 EUR, wenn man auf Bus und Bahn umsteigt! Etwaige Parkkosten sind hierbei noch gar nicht berücksichtigt! Preisinformationen für Einzeltickets gibt es unter [preisauskunft.vor.at/](https://www.vor.at/preisauskunft)

So finden Sie die passende Verbindung!

Sie möchten sich von den Spezialistinnen und Spezialisten des VOR beraten lassen? Besuchen Sie die Webseite des VOR (www.vor.at/fahrplan) und beschreiben Sie Ihre persönlichen Mobilitätsbedürfnisse. Der VOR erstellt Ihnen einen maßgeschneiderten Mobilitätsplan.




Darüber hinaus bieten Ihnen die Services des VOR eine Vielzahl von Möglichkeiten, sich online oder persönlich über Ihre Mobilitätsangebote zu informieren wie z.B. den Routenplaner [anachb.vor.at](https://www.vor.at/anachb).

PENDELN NACH WIEN - IHRE ALTERNATIVEN ZUM PKW:



PENDELN NACH WIEN - IHRE ALTERNATIVEN ZUM PKW:

Viele Bahn- und Bushaltestellen können nicht nur mit Zubringerbussen oder mit dem eigenen PKW, sondern innerhalb kürzester Zeit auch zu Fuß oder mit dem Rad erreicht werden. Wussten Sie, dass Sie zu Fuß innerhalb von 8 Minuten durchschnittlich 500 Meter weit kommen? Wenn Sie das Fahrrad nutzen, werden daraus sogar 2 Kilometer! Mit dem E-Bike kommen Sie in vielen Fällen sehr komfortabel noch weiter.

	<p>Die zentrale Bushaltestelle Gaweinstal Hauptplatz kann zu Fuß von beinahe allen Siedlungsgebieten in 8 – 10 Gehminuten erreicht werden.</p> <p>Optional: Es stehen auch zwei weitere Bushaltestellen an der LB7 zum Zustieg in den regionalen Busverkehr zur Verfügung: im Norden die Haltestelle Brünner Straße und im Süden die Haltestelle Wiener Straße.</p>
	<p>Die Bushaltestelle Gaweinstal Hauptplatz kann über die Wienerstraße bzw. die Brünnerstraße (LB7) oder über die Bischof-Schneider Straße in 2-3 Fahrradminuten aus dem gesamten Ortsgebiet erreicht werden.</p>
ACHTUNG TIPP!	<p>Auch auf den weniger befahrenen Nebenstraßen bzw. am Radweg entlang des Weidenbaches können Sie mit kleinen Umwegen die Bushaltestelle Hauptplatz erreichen.</p>
	<p>Gaweinstal ist mit den Linien 150, 500, 535 und 571 mit der Region verbunden.</p> <p>Die Linie 535 fährt im Stundentakt täglich zwischen Gänserndorf (REX1) und Mistelbach (REX2) über Gaweinstal und bindet damit das Krankenhaus in Mistelbach mit an.</p>

www.wienpendeln.at

VOR-Hotline: 0800 22 23 24